

KUULUTUS

Turvallisuus- ja kemikaalivirasto (Tukes) on kaivoslain (621/2011) perusteella 19.1.2022 hyväksynyt seuraavan malminetsintälupaa koskevan hakemuksen:

Hakija: Boliden Kevitsa Mining Oy
Alueen nimi: Hällinmäki
Lupatunnus: ML2019:0080
Alueen sijainti ja koko: Pieksämäki, Juva, 2918,54 ha

Päätökseen saa kaivoslain (621/2011) 162 §:n nojalla hakea muutosta valittamalla hallinto-oikeuteen. Valitus on tehtävä kirjallisesti 30 päivän kuluessa päätöksen tiedoksisaannista. Päätöksen tiedoksisaannin katsotaan tapahtuneen seitsemäntenä päivänä päätöksen julkaisemisesta. Päätöksen liitteenä olevasta valitusosoituksesta ilmenee, miten muutosta haettaessa on menettävä.

Päätös on nähtävillä Tukesin kotisivulla osoitteessa: <https://tukes.fi/malminetsintaluvat-ja-valtaukset>

Tieto päätöksen antamisesta on julkaistu sijaintikunnan verkkosivuilla.

Lisätietoja kaivosasiat@tukes.fi tai Antti Mikkola puh. 029 505 2184

Kuulutettu 19.1.2022

Pidetään nähtävänä 25.2.2022 asti (valitusajan päättymispäivä).

LIITTEET

Liite 1: Lupakartta malminetsintäalueesta

Boliden Kevitsa Mining Oy
Kevitsantie 730
99670 Petkula

MALMINETSINTÄLUPAPÄÄTÖS

Malminetsintälupahakemus

Hakija: Boliden Kevitsa Mining Oy
2345699-1
Suomi

Yhteystiedot: Kevitsantie 730
99670 Petkula

Lisätietoja antaa:
Sanna Rötsä
sanna.rotsa@boliden.com

Alueen nimi: Hällinmäki
Alueen sijainti: Pieksämäki ja Juva

Hakemus on tullut vireille 4.9.2019. Kaivosviranomaisen on tehnyt hakemustarkastuksen 4.9.2019 sekä 6.11.2020 ja todennut hakemuksen täyttävän kaivoslain 34 §:n vaatimukset. Hakemukselle on annettu lupatunnus ML2019:0080 ja kaivoslain 34 §:n mukainen etuoikeuspäivämäärä 4.9.2019.

Hakemuksen tarkoitus: Malminetsintä kaivoslain (621/2011) pykälien 5, 9 ja 32 tarkoittamalla tavalla

PÄÄTÖS

Turvallisuus- ja kemikaalivirasto (Tukes) **myöntää** kaivoslain (621/2011) nojalla Boliden Kevitsa Mining Oy:lle malminetsintäluvan nimeltä "Hällinmäki" lupatunnuksella ML2019:0080.

Perustelut: Hakija on osoittanut, että kaivoslaissa (621/2011) säädetyt edellytykset täyttyvät eikä luvan myöntämiselle ole kaivoslaissa säädettyä estettä. Tässä malminetsintälupapäätöksessä annetut tarpeelliset tarkentavat lupamääräykset yleisten ja yksityisten etujen turvaamiseksi perustuvat kaivoslain (621/2011) 51 §.

Malminetsintäluvan nojalla luvanhaltijalla on oikeus omalla ja toisen maalla tässä luvassa mainitulla alueella (malminetsintäalueella) tutkia geologisten muodostumien rakenteita ja koostumusta sekä tehdä muita kaivostoimintaa valmistelevia tutkimuksia ja muuta malminetsintää esiintymän paikallistamiseksi sekä sen laadun, laajuuden ja hyödyntämiskelpoisuuden selvittämiseksi sen mukaan kuin tässä malminetsintäluvassa tarkemmin määrätään. Malminetsintälupa ei oikeuta esiintymän hyödyntämiseen.

Päätöksen voimassaolo

Malminetsintälupa on **voimassa tällä päätöksellä enintään neljä (4) vuotta** päätöksen lainvoimaiseksi tulosta.

Perustelut: Luvan voimassaoloaika on lain sallima enimmäisaika malminetsintäluvalla. Malminetsintäluvan voimassaoloa voidaan jatkaa enintään kolme vuotta kerrallaan siten, että lupa on voimassa yhteensä enintään viisitoista vuotta. Mikäli luvanhaltija haluaa pienentää voimassa olevaa malminetsintälupaa sen voimassaoloaikana tai luopua siitä kokonaan, tulee luvanhaltijan toimittaa kaivosviranomaiselle ilmoitus joko osittaisesta tai koko malminetsintäalueen raukeamisesta (Kaivoslaki 621/2011, 60 §, 61 §, 66 §, 67 §).

Päätöksen täytäntöönpano

Kaivoslain (621/2011) 168.1 §:n mukaisesti malminetsintälupaan perustuvat toimenpiteet saa aloittaa, kun siihen oikeuttava lupapäätös on saanut lainvoiman ja lupapäätöksessä määrätyt velvoitteet on suoritettu. Jos toimenpiteen suorittaminen edellyttää muualla lainsäädännössä vaadittua lupaa, saa toimenpiteen kuitenkin aloittaa vasta, kun toimenpiteeseen tarvittava muun lainsäädännön mukainen lupapäätös on saanut lainvoiman tai toiminnan aloittamiseen on saatu oikeus asiassa toimivaltaiselta viranomaiselta.

Luvan haltijan tulee huolehtia, että malminetsintätöitä suorittava henkilöstö ja urakoitsijat ovat perehtyneet tässä luvassa annettuihin määräyksiin.

Malminetsintäalueen tiedot

Pinta-ala: 2918,54 ha
Alueen nimi: Hällinmäki
Sijainti: Pieksämäki ja Juva
Alueen tarkempi sijainti ja rajat ilmenevät tähän päätökseen liitetystä lupakartasta (Liite 1).

Alueesta tarkemmin

Malminetsintälupa-alueella ei sijaitse suojelualueita, suojeluohjelma-alueita tai valtakunnallisesti merkittäviä tai suojeltuja maisema-alueita. Alueella on voimassa Etelä-Savon maakuntakaava. Lupa-alue on pääosin haja-asutusaluetta ja osin rantaosayleiskaava-alueita. Virmasjärven pohjoisosassa on voimassa rantaosayleiskaava. Malminetsintälupa-alue sijaitsee vanhan Hällinmäen kaivosalueen ympäristössä. Lisäksi lupa-alueen ympäristössä sijaitsee kulttuurihistoriallisesti arvokas Hällinmäen kylämaisema

Otaksuma mineraaleista

Alueen geologiseen malmipotentialiin sekä alueella aiemmin toteutettuun kaivostoimintaan perustuen hakija otaksuu alueella olevan kuparia (Cu).

Yleisten ja yksityisten etujen turvaamiseksi tarpeelliset lupamääräykset (velvoitteet ja rajoitukset)

1. Määräys malminetsintätutkimusten sallituista ajankohdista ja menetelmistä, sekä malminetsintään liittyvistä laitteista ja rakennelmista

Tämän malminetsintäluvan nojalla on sallittua suorittaa seuraavia malminetsintätoimenpiteitä ja soveltaa seuraavia malminetsintämenetelmiä:

1. Geofysikaaliset ja geokemialliset tai vaikutuksiltaan niihin verrattavat tutkimusmenetelmät
2. Koneellisesti tehtävät maaperä- ja kallioperänäytteenotto (moreeni-, ura- ja pistenäytteet, kairaus)

Perustelut: Hakija on esittänyt hakemuksessaan nämä menetelmät ja kaivosviranomaisen arvioi ne tarpeelliseksi ottaen huomioon kohteella tehdyt aikaisemmat tutkimukset. Jotta mahdolliselle jatkoluvalle edellytetty vaade tehokkaasta malminetsinnästä toteutuu, tässä lupamääräyksessä tarkoitettujen toimenpiteiden tulee olla pääosin suoritettuina.

2. Määräys tutkimustöitä ja -tuloksia koskevasta selvitysvelvollisuudesta

Malminetsintäluvan haltijan on vuosittain toimitettava kaivosviranomaiselle selvitys suoritetuista tutkimustöistä ja niiden tuloksista. Tutkimustöitä ja -tuloksia koskevaan vuosittaiseen selvitykseen on sisällytettävä: käytetyt tutkimus- ja työmenetelmät, yhteenveto tehdyistä tutkimuksista ja pääasialliset tulokset. Ohje löytyy Tukesin internet-sivuilta. Kunkin kalenterivuoden tutkimustöistä ja -tuloksista on raportoitava seuraavan vuoden kesäkuun loppuun mennessä, ellei toisin ohjeisteta.

Perustelut: Määräyksen perusteena on kaivoslaki (621/2011) 14 § ja VNa kaivostoiminnasta (391/2012) 4 §.

3. Määräys jälkitoimenpiteiden ajankohdasta ja ilmoittamisesta kaivosviranomaiselle

Kun malminetsintälupa on rauennut osittain, kokonaan tai peruutettu, malminetsintäluvan haltijan on raukeavilta alueilta;

1) välittömästi saatettava malminetsintäalue yleisen turvallisuuden vaatimaan kuntoon, poistettava väliaikaiset rakennelmat ja laitteet, huolehdittava alueen kunnostamisesta ja siistimisestä sekä saatettava alue mahdollisimman luonnonmukaiseen tilaan. Malminetsintäluvan haltijan on tehtävä kirjallinen ilmoitus kaivosviranomaiselle, malminetsintäalueeseen kuuluvien kiinteistöjen omistajille ja muille oikeudenhaltijoille, kun toimenpiteet on saatettu loppuun. Ilmoituksen tulee sisältää tiedot jälkitoimenpiteiden päättymispäivästä sekä kuvaus toteutetuista jälkitoimenpiteistä.

2) kuuden kuukauden kuluessa luovutettava kaivosviranomaiselle tutkimustyöselostus, tutkimukseen liittyvä tietoaineisto ja kirjallinen esitys edustavasta otoksesta kairasydämiä. Kaivosviranomaisen ohjeistaa hakijoita tarkemmin raportoinnin muodosta. Ohje löytyy Tukesin internet-sivuilta.

Perustelut: Määräyksen perusteena on kaivoslaki (621/2011), 15 § ja VNa kaivostoiminnasta (391/2012), 5 §.

4. Määräys kaivannaisjätteen jätehuoltosuunnitelmasta ja sen noudattamisesta

Malminetsintäluvan haltija on velvollinen huolehtimaan maa- ja kiviainesjätteen synnyn ehkäisemisestä, sen haitallisuuden vähentämisestä sekä jätteen hyödyntämisestä tai käsittelemisestä.

Malminetsinnästä tässä luvassa sallituilla menetelmillä (lupamääräys 1, menetelmät 1-2) ei synny kaivannaisjätettä.

Perustelut: Määräyksen perusteena on kaivoslaki (621/2011) 13 § ja VNa kaivostoiminnasta (391/2012) 3 §.

5. Määräys ilmoitusvelvollisuudesta koskien malminetsintäalueen maastotöitä ja rakennelmia

Malminetsintäluvan haltijan on hyvissä ajoin etukäteen ilmoitettava kirjallisesti malminetsintäalueeseen kuuluvien **kiinteistöjen omistajille** (sekä näihin rinnastettaville, Kaivoslaki 5.2 §) ja muille oikeudenhaltijoille kaikista maastotöistä, jotka voivat aiheuttaa vahinkoa tai haittaa, sekä väliaikaisista rakennelmista.

Malminetsintäluvan haltijan on ilmoitettava maastotöistä toimialallaan yleistä etua valvoville viranomaisille:

- Tukesille,
- toimivaltaisen Etelä-Savon ELY-keskuksen ympäristövastuualueelle,
- Mikäli lupa-alueelta löydetään tutkimusten yhteydessä muinaismuistolaissa tarkoitettuja kohteita, tulee luvanhaltijan toimia siten kuin muinaismuistolaissa todetaan ja ilmoittaa löydöksistä viipymättä alueelliselle Savonlinnan museolle.

Perustelut: Määräyksen perusteena on kaivoslaki (621/2011) 12 § ja VNa kaivostoiminnasta (391/2012) 2 §.

6. Määräys malminetsintäalueen koon pienentämisen aikataulusta

Kaivosviranomaisen ei näe tässä vaiheessa tarvetta malminetsintäalueen pienentämiselle. Tutkimuksia voidaan pitää perusteltuna koko ML2019:0080 alueella. Jos luvan haltija haluaa pienentää voimassa olevaa malminetsintälupaa tai luopua siitä kokonaan, tulee luvan haltijan tehdä ilmoitus joko osittaisesta tai koko malminetsintäalueen raukeamisesta.

Perustelut: Määräyksen perusteena on kaivoslaki (621/2011) 11 §, 51, 67 §). Otettaessa huomioon alueen koko, tutkimussuunnitelma ja sen perustelut, sekä seikka, että kyseessä on vaiheittain etenevä tutkimustoiminta, voidaan tutkimuksia pitää perusteltuna koko alueelle.

7. Määräys vakuuden asettamisesta

Malminetsintäluvalla **ML2019:0080** määrätään asetettavaksi lupakohtainen **3000 euron** suuruisen vakuus. Vakuus tulee asettaa pankkitalletuksena Turvallisuus- ja kemikaalivirastolle kaivoslain (621/2011) 15 §:ssä tarkoitettujen jälkitoimenpiteiden sekä 103 §:ssä tarkoitetun vahingon ja haitan korvaamista, sekä muiden kaivoslakiin perustuvien velvoitteiden täyttämistä varten. Tässä malminetsintäluvassa määrätty vakuus on lisättävä viimeistään 30 päivänä siitä, kun malminetsintä lupa on tullut lainvoimaiseksi, luvanhaltijan malminetsinnästä mahdollisesti

aiheutuvaa vahinkoa, haittaa tai muuta kaivoslaissa mainittua velvoitetta varten pankkiin avatulle vakuustalletustilille. Kaivoslain 73 §:ssä tarkoitettu luvan siirto ei vapauta vakuutta.

Perustelut: Määräyksen perusteena on kaivoslaki (621/2011) 107, 109, 110 ja 111 §. Vakuus asetetaan kaivosviranomaisen arvion perusteella. Kaivosviranomaisen on arvioinut toiminnan laatua ja laajuutta (lupamääräys 1), toiminta-alueen erityispiirteitä, sekä luvassa säädettyjä velvoitteita lupamääräykset huomioiden ja päätyneet määrättyyn vakuuteen. Kaivosviranomaisen on luvan siirron tai muuttamisen yhteydessä harkittava, onko vakuuden lajia tai suuruutta tarkistettava.

8. Määräykset malminetsintää ja malminetsintäalueen käyttöä koskevista seikoista sen varmistamiseksi, ettei toiminnasta aiheudu kaivoslaissa (621/2011) kiellettyä seurausta

Malminetsintäluvan haltijan on kairauksen päätyttyä tulpattava kairareitit teräksisen maakairausputken paikalleen jäädessä mansettitulpalla pohjaveden maanpinnalle nousun estämiseksi. Kairaputket on katkaistava noin 0,10-0,20m pituuteen läheltä maanpintaa, kairaputken päät on peitettävä metallisella suojahatulla ja merkittävä selvästi huomiovärillisin puupaaluin, joissa on kairauspaikan tunnisteet ja heijastin. Kairakohteiden jätehuolto sekä siistiminen on tehtävä välittömästi töiden loputtua kohteella. Jos kairauksessa käytettävän veden määrä ylittää 100m³/vrk, on toimittava siten kuin vesilain (587/2011) 2. luvun 15 §:ssä todetaan. Tutkimustöitä tehtäessä on otettava huomioon ympäristönsuojelulain (527/2014) 17§:n mukainen pohjaveden pilaamiskielto. Malminetsinnästä ja muusta malminetsintäalueen käytöstä ei saa aiheutua merkittäviä muutoksi luonnonolosuhteissa, eikä merkittävää maisemallista haittaa.

Perustelut: Malminetsintäluvan haltijan on luovuttuaan malminetsintäalueesta tai sen menetettyään viipymättä saatettava malminetsintäalue yleisen turvallisuuden vaatimaan kuntoon, sekä saatettava alue mahdollisimman luonnonmukaiseen tilaan (621/2011) 11 ja 15 §.

9. Määräykset yleisen ja yksityisen edun kannalta välttämättömistä ja luvan edellytysten toteuttamiseen liittyvistä seikoista

Vaikka tässä malminetsintäluvassa sallitut tutkimusmenetelmät eivät vaikuta laajasti ympäristöön, malminetsintäluvan haltijan on oltava kuitenkin riittävästi selvillä hankkeen ympäristövaikutuksista siinä laajuudessa kuin kohtuudella voidaan edellyttää.

Alueella saattaa olla luontodirektiivin Liitteen II, IV ja IVa lajeja, jotka tulee huomioida tutkimustoiminnassa. Lisäksi hakemusalueen ympäristössä saattaa olla petolintujen pesäpaikkoja (mm.sääksi). Petolintujen pesien ajankohtaiset tiedot hakijan on tarkastettava Luonnontieteellisen keskusmuseon Rengastustoimistosta ja huomioida tutkimustoimia suunniteltaessa. Erillinen Paunolan perinneyhteistyökohteiden alue on huomioitava tutkimustoiminnassa siten, ettei kasvillisuudelle aiheuteta vahinkoa. Luvansaajan on huolehdittava tutkimustoiminnassaan, ettei eri tutkimusvaiheissa päädy kiintoainesta pintavesiin.

Lisätietoja kohteen tilanteesta saa Etelä-Savon ELY-keskuksen lausunnossa (Liite 5) ja Savonlinnan museon lausunnossa (Liite 6) mainituilta yhteyshenkilöiltä tai Tukesilta.

Malminetsintäluvan haltijan tulee esittää hyvissä ajoin ennen tutkimustöiden aloittamista tarkka tutkimussuunnitelma toimenpiteineen ja sijaintitietoineen Tukesille. Lisäksi tutkimussuunnitelma tulee toimittaa tiedoksi toimivaltaiselle Etelä-Savon ELY-keskukselle ja Savonlinnan museolle.

Perustelut: Tutkimussuunnitelman esittämisvelvollisuudella varmistetaan, että toimenpiteisiin voidaan tarvittaessa valvonnallisesti puuttua. Samalla Tukesin on mahdollista kaivoslain valvonnan toteuttamiseksi arvioida toimenpiteiden vaikutusta ja tarvittaessa antaa tarkempia lisämääräyksiä toimenpiteiden suorittamisesta. Kaivoslaki (621/2011) 11 § ja 12 §, VNa (391/2012) 2 §.

Siirtyminen lupa-alueelle, ja lupa-alueella liikkuminen on sulanmaan aikana pyrittävä suunnittelemaan niin, että luontaisia aukkoja käytetään mahdollisimman paljon hyväksi. Kosteikkoalueilla liikkumista tulee välttää sulanmaan aikana.

Malminetsintäluvan haltijan on rajoitettava malminetsintä ja muu malminetsintäalueen käyttö tutkimustyön kannalta välttämättömiin toimenpiteisiin. Toimenpiteet on suunniteltava siten, että niistä ei aiheudu kohtuudella vältettävissä olevaa yleisen tai yksityisen edun loukkausta. Malminetsintäluvan nojalla tapahtuvasta malminetsinnästä ja muusta malminetsintäalueen käytöstä ei saa aiheutua:

- 1) haittaa ihmisten terveydelle tai vaaraa yleiselle turvallisuudelle;
- 2) olennaista haittaa muulle elinkeinotoiminnalle;
- 3) merkittäviä muutoksia luonnonolosuhteissa;
- 4) harvinaisten tai arvokkaiden luonnonesiintymien olennaista vahingoittumista;
- 5) merkittävää maisemallista haittaa.

Perustelut: Määräys perustuu kaivoslain (621/2011) 11 § ään.

10. Määräys malminetsintäkorvauksen suuruudesta ja maksuajankodasta

Malminetsintäluvan haltijan on maksettava malminetsintäalueeseen kuuluvien kiinteistöjen omistajille vuotuista korvausta **20 euroa hehtaarilta** luvan voimassaoloajalta. Malminetsintäalueesta lasketaan kokonaispinta-ala, ja jokaisen kiinteistön tai muiden rekisteriyksiköiden osalta pinta-ala vähintään 0,1 hehtaarin tarkkuudella.

Malminetsintäkorvaus ensimmäiseltä vuodelta on maksettava viimeistään 30 päivänä siitä, kun malminetsintälupa on tullut lainvoimaiseksi. Seuraavina vuosina korvaus on maksettava vastaavana ajankohtana. Luvan haltijan on ilmoitettava malminetsintäkorvauksen kokonaissuorituksesta kirjallisesti kaivosviranomaiselle, kun velvollisuus on täytetty.

Perustelut: Määräys perustuu kaivoslain (621/2011) 99 §:ään, jossa säädetään malminetsintäkorvauksen suuruudesta ja maksutavasta ja kaivoslain (621/2011) 51.11 § ja 152.1 §.

Mikäli hakija pienentää tai muuttaa tässä päätöksessä määrättyä malminetsintäaluetta muutoshakemuksella, määräytyy uusi malminetsintäkorvaus maanomistajalle seuraavasta tämän lupapäätöksen maksupäivästä alkaen muutospäätöksessä määrättävän pinta-alan mukaan.

Perustelut: Määräys perustuu kaivoslain (621/2011) 51 §, 67, 69 §:ään jossa säädetään malminetsintäluvan raukeamisesta ja muuttamisesta.

11. Määräys vahinkojen ja haittojen korvaamisesta malminetsintäalueella

Malminetsintäluvan haltijan on korvattava malminetsintäalueella tapahtuvasta kaivoslakiin (621/2011) perustuvasta toiminnasta aiheutuneet vahingot ja haitat, jollei jonkin toimenpiteen osalta korvauksesta toisin säädetä.

Perustelut: Määräys perustuu kaivoslain (621/2011) 103 §:ään, jossa säädetään vahinkojen ja haittojen korvaamisesta malminetsintäalueella.

Hakemuksen käsittely

Hakemus: Boliden Kevitsa Mining Oy	4.9.2019
Hakemuksen muutos: Boliden Kevitsa Mining Oy	6.11.2020
(hakemuksen siirto Boliden FinnEx Oy:ltä Boliden Kevitsa Mining Oy:lle)	
Kuulutus hakemuksesta: Tukes	1.10.2021
Lausuntopyyntö: Tukes	1.10.2021
Päätös: Tukes	19.1.2022

Lupahakemuksesta tiedottaminen

Tukes on tiedottanut hakemuksesta 1.10.2021 kuuluttamalla siitä 30 päivän ajan Pieksämäen kaupungin ja Juvan kunnan ilmoituskanavilla. Hakemus on ollut nähtävillä myös Tukesin internet-sivuilla. Hakemus on ollut nähtävillä 8.11.2021 saakka.

Tukes on tiedottanut hakemuksesta Savon Sanomat lehdessä 1.10.2021.

Tukes on tiedottanut hakemuksesta asianosaisille maanomistajille kirjeitse 1.10.2021.

Lausunnot ja mielipiteet on pyydetty toimitettavaksi viimeistään 8.11.2021. Tämän päivämääränkin jälkeen toimitetut lausunnot ja mielipiteet on otettu ratkaisussa huomioon.


Lausuntopyyntö ja lausunnot hakemuksesta

Hakemuksesta on lähetetty lausuntopyyntö ja saatu lausunnot seuraavasti:

- 1) Tukesin lausuntopyyntö on lähetetty **Pieksämäen kaupungille** 1.10.2021. Pieksämäen kaupunki ei ole antanut lausuntoa.
- 2) Tukesin lausuntopyyntö on lähetetty **Juvan kunnalle** 1.10.2021. Juvan kunta on antanut lausunnon 25.10.2021 (liite 4).
- 3) Tukesin lausuntopyyntö on lähetetty **Etelä-Savon ELY-keskukselle** 1.10.2022. Etelä-Savon ELY-keskus on antanut lausunnon 9.11.2021 (liite 5).
- 4) Tukesin lausuntopyyntö on lähetetty **Savonlinnan museolle** 1.10.2021. Savonlinnan museo on antanut lausunnon 13.10.2021 (liite 6).

Muistutukset ja mielipiteet

Hakemuksen johdosta esitettiin 2 muistutusta ja mielipidettä:



15.10.2021

3.11.2021

Hakijan vastine

Hakijalta ei ole pyydetty vastinetta.

Tukesin kannanotto lausunnoissa ja muistutuksissa esitettyihin yksilöityihin vaatimuksiin

Lausunnoissa, muistutuksissa ja mielipiteissä esitetyt asiat on otettu lupapäätöksessä huomioon lupamääräyksiin kaikilta niiltä osin, kuin ne koskevat malminetsintää.

Malminetsintälupa ei mahdollista kaivostoimintaa alueella. Malminetsintälupa mahdollistaa alueella tehtävän tutkimustyön, jotta voidaan selvittää, löytyykö alueelta taloudellisesti hyödynnettäviä kaivosmineraaleja. Lausunnoissa, muistutuksissa ja mielipiteissä ei esitetä sellaisia kaivoslakiin perustuvia seikkoja, joiden puolesta kaivosviranomaisen tulisi hylätä malminetsintälupahakemus. Kaivoslain 45 §:n mukaisesti kaivosviranomaisen on myönnettävä malminetsintälupa, mikäli kaivoslain edellytykset täyttyvät, eikä luvan myöntämiselle ole kaivoslaissa säädettyä estettä.

Kaivannaisjäteasiat ja vesiin päätyvien kiintoainesten estäminen

Kaivoslain 13 §:n vaatimukseen (Malminetsintäalueen maa- ja kiviainesjätettä koskevat toimenpiteet), hakija on viitannut lupahakemuslomakkeen kohdassa 4.2, jossa kyseiset asiat on selvitetty riittävällä tarkkuudella. Luvassa sallituilla menetelmillä malminetsintätoiminnasta ei synny varsinaista kaivannaisjätettä. Kairauksesta voi kertyä maanpinnalle kairaussoijaa, joka on hienojakoista kyseisen kohteen kallioainesta. Lupamääräyksissä kairaussoijan pääseminen pintavesiin on estettävä. Tutkimustöitä tehtäessä huomioon otettava ympäristönsuojelulain (527/2014) 17§:n mukainen pohjaveden pilaamiskielto on kirjattu lupamääräysten kohtaan 8. ELY-keskus voi tarvittaessa antaa asiaan liittyen määräyksiä saatuaan tutkimussuunnitelman ennakolta kuten tässä luvassa on määrätty.

Vakuusasiat

Malminetsintäluvalle määrättävän vakuuden määrää kaivosviranomaisen. Tämän lupapäätöksen lupamääräyksessä 7 on määrätty vakuus, joka asetetaan pankkitalletuksena Turvallisuus- ja kemikaalivirastolle kaivoslain (621/2011) 15 §:ssä tarkoitettujen jälkitoimenpiteiden sekä 103 §:ssä tarkoitetun vahingon ja haitan korvaamista, sekä muiden kaivoslakiin perustuvien velvoitteiden täyttämistä varten.

Lupakohtainen vakuus on varmistuksena siitä, että velvoitteet myös hoidetaan. Määrätty vakuussumma on luvanmukaiselle toiminnalle riittävä toiminnan laatu ja laajuus huomioon ottaen. Suomessa on myönnetty satoja malminetsintälupia, eikä niissä määrättyjä vakuuksia ole tarvinnut käyttää kertaakaan. Malminetsinnästä johtuneet vähäiset vahinkoasiat ovat hoidettu lupamääräyksessä 11 (Määräys vahinkojen ja haittojen korvaamisesta malminetsintäalueella) määrätyn velvoitteen kautta.

Tiedoksi luvan haltijalle

Kaivoslain (621/2011) suhde muuhun lainsäädäntöön

Sen lisäksi, mitä kaivoslaissa säädetään, sovelletaan kaivoslain mukaista lupa- tai muuta asiaa ratkaistaessa ja muutoin tämän lain mukaan toimittaessa muun muassa; luonnonsuojelulakia (1096/1996), ympäristönsuojelulakia (527/2014), erämaalakia (62/1991), maankäyttö- ja rakennuslakia (132/1999), vesilakia (587/2011), poronhoitolakia (848/1990), säteilylakia (592/1991), ydinenergialakia (990/1987), muinaismuistolakia (295/1963), maastoliikennelakia (1710/1995) ja patoturvallisuuslakia (494/2009). VesiL 587/2011. Malminetsintäluvan haltijan on aina noudatettava Suomen lainsäädäntöä ja asiaan liittyviä muita kansainvälisiä sopimuksia.

Maastossa liikkuminen

Maastoliikennelain (1710/1995) 4.1 §:n ja 4.2 §:n 9-kohdan mukaan kaivoslaissa (621/2011) tarkoitetulla malminetsintäalueella ja 30 metrin etäisyydellä sen rajasta moottorikäyttöisellä ajoneuvolla liikkuminen ei edellytä maanomistajan tai haltijan lupaa, kun kyse on asianomaisessa malminetsintäluvassa tai kaivosluvassa tarkoitetun toiminnan kannalta välttämättömästä liikkumisesta. Mikäli malminetsintäalue rajautuu alueeseen, jolla liikkumista on rajoitettu (esim. luonnonsuojelualue), malminetsintäalueen rajan ulkopuolella tarvitaan alueen hallinnasta vastaavan viranomaisen suostumus.

Viitaten lupamääräykseen 9, malminetsintäluvan haltija veloitetaan rajoittamaan malminetsintä ja malminetsintäalueen käyttö tutkimustyön kannalta välttämättömiin toimenpiteisiin. Malminetsinnästä ei saa aiheutua merkittäviä muutoksia luonnonolosuhteissa, harvinaisten tai arvokkaiden luonnonesiintymien olennaista vahingoittumista, merkittävää maisemallista haittaa. Alueen koskemattomuuteen, joka liittyy alueen suojelutavoitteisiin, on säilytettävä. Aiheutetut vahingot on korvattava maanomistajalle.

Luvan muuttaminen ja raukeaminen

Malminetsintäluvan haltijan on kaivoslain (621/2011) 69 §:n mukaan haettava malminetsintäluvan muuttamista, jos tutkimussuunnitelmaa muutetaan tai täydennetään siten, että lupamääräyksiä on tarpeen tarkistaa. Luvanhaltija voi lisäksi hakea malminetsintäluvan muuttamista lupamääräysten tarkistamiseksi, kun luvan mukaista toimintaa on tarpeen muuttaa.

Kaivosviranomaisen on päätettävä, että malminetsintälupa raukeaa, jos luvanhaltija tekee asiaa koskevan ilmoituksen. Luvanhaltija on velvollinen tekemään ilmoituksen, jos tarkoituksena ei enää ole harjoittaa lupaan perustuvaa toimintaa. Malminetsintälupa raukeaa ilmoituksen saavuttua kaivosviranomaiselle.

Luvan voimassaolon jatkaminen

Luvanhaltijan tulee toimittaa hakemus malminetsintäluvan voimassaolon jatkamiseksi kaivosviranomaiselle viimeistään kaksi kuukautta ennen luvan voimassaolon päättymistä. (VnA kaivostoiminnasta (391/2012) 27.1 §).

Kaivoslain (621/2011) 61.1 §:n mukaan malminetsintäluvan voimassaoloa voidaan jatkaa enintään kolme vuotta kerrallaan siten, että lupa on voimassa yhteensä enintään viisitoista vuotta.

Kaivoslain (621/2011) 61.2 §:n mukaan malminetsintäluvan voimassaolon jatkamisen edellytyksenä on, että:

- 1) malminetsintä on ollut tehokasta ja järjestelmällistä;
- 2) esiintymän hyödyntämismahdollisuuksien selvittäminen edellyttää jatkotutkimuksia;
- 3) luvanhaltija on noudattanut tässä laissa säädettyjä velvollisuuksia samoin kuin lupamääräyksiä;
- 4) voimassaolon jatkamisesta ei aiheudu kohtuutonta haittaa yleiselle tai yksityiselle edulle.

Kaivoslain (621/2011) 66 §:n mukaan malminetsintäluvan voimassaolon jatkamista varten lupaviranomaiselle on ennen luvan voimassaolon päättymistä toimitettava lupahakemus sekä lupaharkinnan kannalta tarpeelliset ja luotettavat selvitykset edellä mainituista voimassaolon jatkamisen edellytyksistä.

Kaivostoiminnasta annetun valtioneuvoston asetuksen (391/2012) 27.2 §:n mukaan hakemuksesta tulee käydä ilmi hakijan haluamat muutokset lupa-alueeseen tai muut merkittävät muutokset sekä asianosaisissa tapahtuneet muutokset. Asetuksen 27.3 §:n mukaisesti hakemukseen tulee liittää lupaharkinnan kannalta tarpeellinen ja luotettava selvitys:

- 1) hakemuksen kohteena olevan luvan nojalla tehdyistä toimenpiteistä ja niiden tuloksista;
- 2) alueelle kohdistuneiden tutkimuskustannusten määrästä;
- 3) esiintymän hyödyntämismahdollisuuksista ja jatkotutkimusten tarpeellisuudesta;
- 4) perustelut aluerajaukselle.

Lisäksi hakemukseen sovelletaan vastaavasti, mitä lupahakemuksesta säädetään kaivoslain (621/2011) 34 §:ssä.

Lupapäätöksestä tiedottaminen

Lupapäätös on toimitettu päätöksenantopäivänä:

- Boliden Kevitsa Mining Oy:lle,

Jäljennös päätöksestä on toimitettu antopäivänä

- Pieksämäen kaupungille,
- Juvan kunnalle,
- Etelä-Savon ELY-keskukselle,
- Savonlinnan museolle tiedoksi,
- niille, jotka ovat jäljennöstä erikseen pyytäneet

Päätöksen antamisesta on ilmoitettu

- maanomistajille (kirjeitse ja ilmoitus lehdessä)
- asianosaisille, joita asia erityisesti koskee
- muistutuksen esittäjille
- niille, jotka ilmoitusta ovat erikseen pyytäneet

Tukes toimittaa Maanmittauslaitokselle malminetsintäluvasta tiedot merkittäväksi kiinteistötietojärjestelmään.

Perustelut: Päätöksestä tiedottaminen ja siinä noudatettu menettely perustuvat kaivoslain (621/2011) lupapäätöksestä tiedottamista koskevaan 58 §:ään.

Päätösmaksu

Tästä päätöksestä perittävä maksu on **8300 €**. Valtion talous- ja henkilöstöhallinnan palvelukeskus lähettää laskun hakijalle.

Maksu perustuu hakemuksen vireille tullessa voimassa olleeseen asetukseen Turvallisuus- ja kemikaaliviraston maksullisista suoritteista (1391/2018).

Muutoksenhaku

Tähän päätökseen saa kaivoslain (621/2011) 162 §:n nojalla hakea muutosta valittamalla **Itä-Suomen hallinto-oikeuteen**.

Valitus on tehtävä kirjallisesti 30 päivän kuluessa päätöksen tiedoksisaannista (808/2019, 13 §). Päätöksen tiedoksisaannin katsotaan tapahtuneen seitsemäntenä päivänä päätöksen julkaisemisesta. Liitteenä olevasta valitusosoituksesta ilmenee, miten muutosta haettaessa on meneteltävä.

Päätöksestä perittävästä maksusta valitetaan samassa järjestyksessä kuin pääasiasta.

Lisätietoja

kaivosasiat@tukes.fi tai ylitarkastaja Antti Mikkola puh. 029 505 2184

Asian on esitellyt ylitarkastaja Antti Mikkola ja ratkaissut ylitarkastaja Ilkka Keskitalo. Tämä asiakirja on allekirjoitettu sähköisesti. Allekirjoittajan henkilöllisyyden ja allekirjoituksen ajankohdan voi varmistaa allekirjoitusta klikkaamalla ja asiakirjan aitous voidaan todentaa sähköisesti. Jos asiakirjaa muutetaan jälkikäteen, allekirjoitus ei ole enää kelvollinen. Sähköinen asiakirja on alkuperäiskappale, eikä allekirjoituksen oikeellisuutta voi varmistaa paperitulosteesta. Alkuperäisen sähköisen asiakirjan voi tarvittaessa pyytää Tukesin kirjaamosta.

LIITTEET

Liite 1	ML2019:0080 lupakartta
Liite 2	Tilakohtaiset pinta-alat malminetsintälupa-alueella
Liite 3	Asianosaiset maanomistajat
Liite 4	Juvan kunnan lausunto
Liite 5	Etelä-Savon ELY-keskuksen lausunto
Liite 6	Savonlinnan museon lausunto
Liite 7	Muistutukset ja mielipiteet
Liite 8	Ohje vakuuden asettamiseksi

VALITUSOSOITUS

Valitusviranomainen

Päätökseen saa hakea muutosta valittamalla sille hallinto-oikeudelle, jonka tuomiopiirissä pääosa tässä päätöksessä tarkoitettusta alueesta sijaitsee. Toimivaltainen hallinto-oikeus on mainittu valitusosoituksen lopussa. Valituskirjelmä osoitetaan valitusviranomaiselle ja se on toimitettava valitusajassa hallinto-oikeuden kirjaamoon.

Valitusaika

Valitus on tehtävä kirjallisesti 30 päivän kuluessa päätöksen tiedoksisaannista. Päätöksen tiedoksisaannin katsotaan tapahtuneen seitsemäntenä päivänä päätöksen julkaisemisesta.

Valitusoikeus

Malminetsintälupaa, kaivoslupaa ja kullanhuuhdontalupaa koskevaan päätökseen, mainitun luvan voimassaolon jatkamista, raukeamista, muuttamista ja peruuttamista koskevaan päätökseen sekä kaivostoiminnan lopettamispäätökseen saa hakea muutosta:

- 1) asianosainen;
 - 2) rekisteröity yhdistys tai säätiö, jonka tarkoituksena on ympäristön-, terveyden- tai luonnonsuojelun taikka asuin ympäristön viihtyisyyden edistäminen ja jonka sääntöjen mukaisella toiminta-alueella kysymyksessä olevat ympäristövaikutukset ilmenevät;
 - 3) toiminnan sijaintikunta tai muu kunta, jonka alueella toiminnan haitalliset vaikutukset ilmenevät;
 - 4) elinkeino-, liikenne- ja ympäristökeskus ja muu asiassa toimialallaan yleistä etua valvova viranomainen;
 - 5) saamelaiskäräjät sillä perusteella, että luvassa tarkoitettu toiminta heikentää saamelaisten oikeutta alkuperäiskansana ylläpitää ja kehittää omaa kieltään ja kulttuuriaan;
 - 6) kolttien kyläkokous sillä perusteella, että luvassa tarkoitettu toiminta heikentää kolttien alueella kolttien elinolosuhteita ja mahdollisuuksia harjoittaa elinkeinoja.
- Kaivosviranomaisella on lisäksi oikeus valittaa sellaisesta päätöksestä, jolla hallinto-oikeus on muuttanut sen tekemää päätöstä tai kumonnut päätöksen.

Valituksen sisältö

Valituskirjelmässä on ilmoitettava

- päätös, johon haetaan muutosta
- miltä kohdin päätökseen haetaan muutosta ja mitä muutoksia siihen vaaditaan tehtäväksi
- perusteet, joilla muutosta vaaditaan
- valittajan nimi ja kotikunta
- postiosoite ja puhelinnumero, joihin asiaa koskevat ilmoitukset valittajalle voidaan toimittaa

Jos valittajan puhevaltaa käyttää hänen laillinen edustajansa tai asiamiehensä tai jos valituksen laatijana on joku muu henkilö, valituskirjelmässä on ilmoitettava

myös tämän nimi ja kotikunta.

Valittajan, laillisen edustajan tai asiamiehen on allekirjoitettava valituskirjelmä, ellei valituskirjelmää toimiteta sähköisesti (telekopiona tai sähköpostilla).

Valituksen liitteet

Valituskirjelmään on liitettävä

- päätös, johon haetaan muutosta valittamalla, alkuperäisenä tai jäljennöksenä
- asiakirjat, joihin valittaja vetoaa vaatimuksensa tueksi, jollei niitä ole jo aikaisemmin toimitettu viranomaiselle
- asiamiehen valtakirja

Valituskirjelmän toimittaminen perille

Valituskirjelmän voi viedä valittaja itse tai hänen valtuuttamansa asiamies. Valituskirjelmä liitteineen voidaan myös lähettää postitse, telekopiona tai sähköpostilla. Postiin valituskirjelmä on jätettävä niin ajoissa, että se ehtii perille valitusajan viimeisenä päivänä ennen aukioloajan päättymistä. Hallinto-oikeudessa kirjaamon aukioloaika on klo 8.00–16.15. Sähköisesti (telekopiona tai sähköpostilla) toimitetun valituskirjelmän on oltava toimitettu niin, että se on käytettävissä vastaanottolaitteessa tai tietojärjestelmässä määräajan viimeisenä päivänä ennen virka-ajan päättymistä.

Valittajalta peritään hallinto-oikeudessa **oikeudenkäyntimaksu 270 euroa**. Tuomioistuinten ja eräiden oikeushallintoviranomaisten suoritteista perittävistä maksuista annetussa laissa (701/1993) on erikseen säädetty eräistä tapauksista, joissa maksua ei peritä.

Toimivaltaisen hallinto-oikeuden yhteystiedot muutoksenhakua varten:

Itä-Suomen hallinto-oikeus

käyntiosoite: Minna Canthin katu 64, 70100 KUOPIO


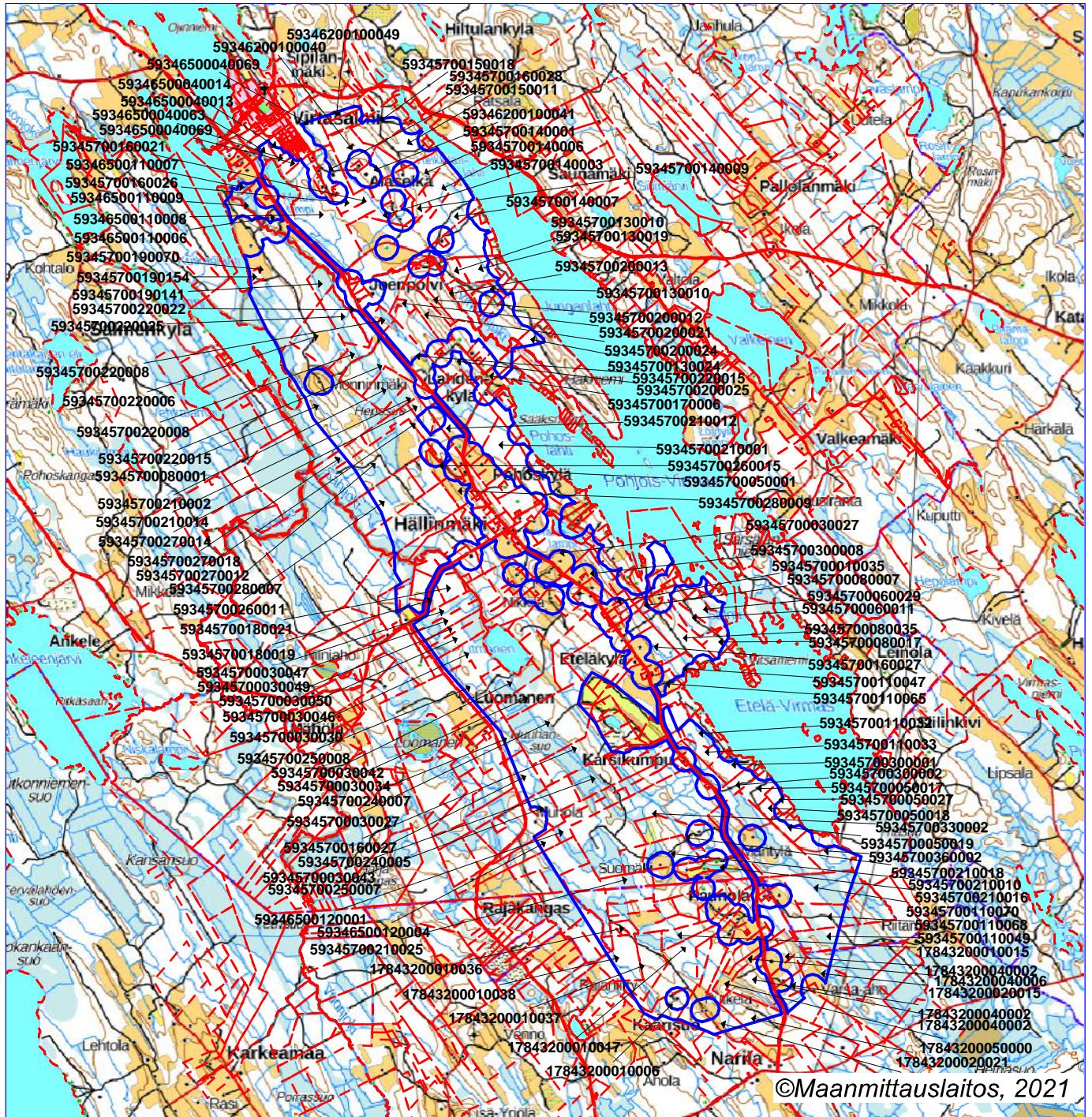
postiosoite: PL 1744, 70101 KUOPIO

puhelinvaihe: 029 56 42500

faksi: 029 56 42501

sähköposti: ita-suomi.hao@oikeus.fi

Sähköinen asiointipalvelu: <https://asiointi2.oikeus.fi/hallintotuomioistuimet>



Malminetsintäalupa-alue

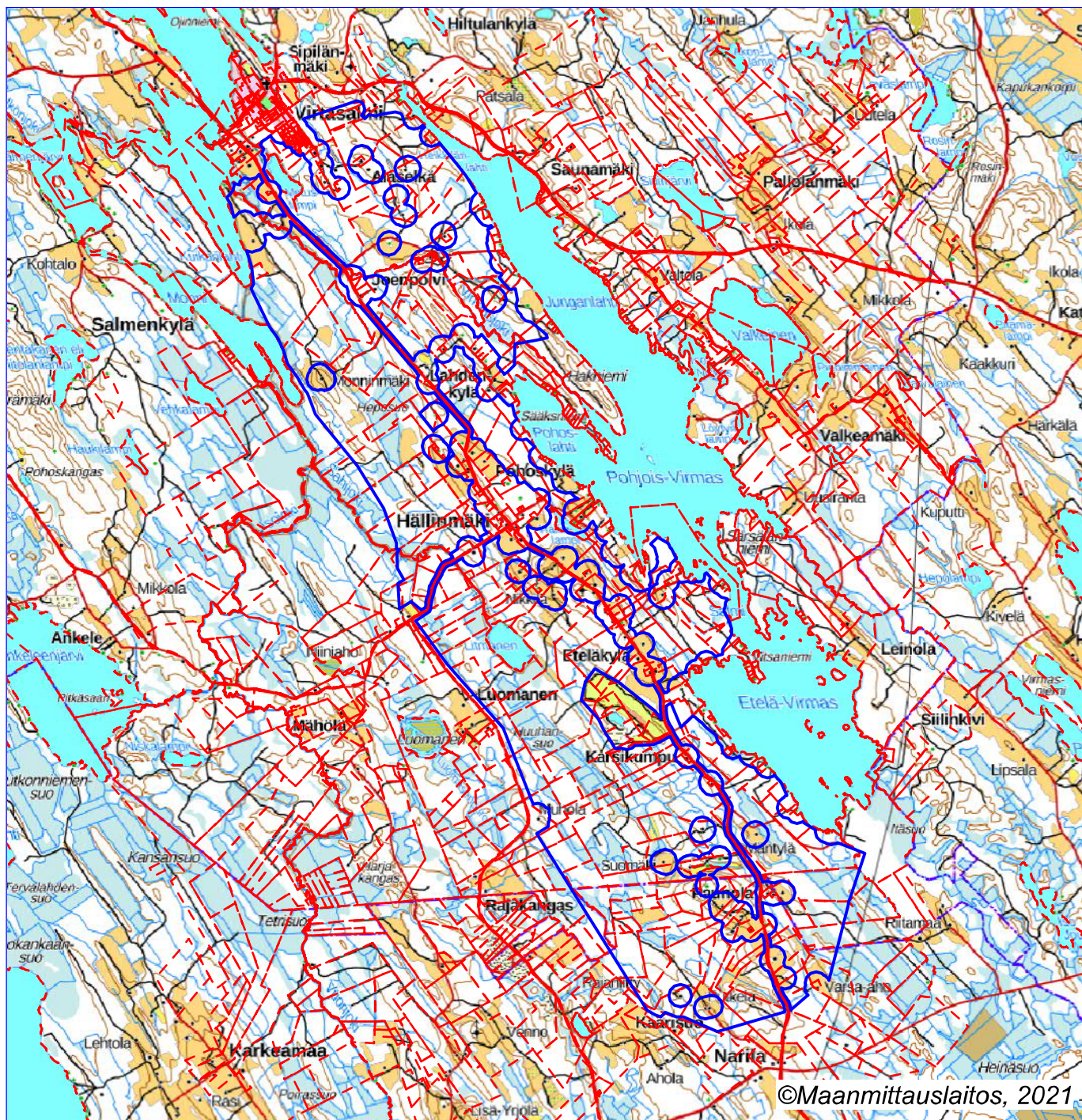


Kiinteistörajat

Mittakaava 1:80000

Boliden Kevitsa Mining Oy
Hällinmäki
ML2019:0080





 Malmietsintäalue

 Kiinteistörajat

Mittakaava 1:80000

Boliden Kevitsa Oy
Hällinmäki
ML2019:0080



Tilakohtaiset pinta-alat

KIINTEISTÖTUNNUS	PINTA-ALA (ha)
17843200010007	34,14
17843200010014	4,04
17843200010015	19,09
17843200010017	43,99
17843200010018	3,55
17843200010019	4,57
17843200010024	10,28
17843200010025	11,91
17843200010027	12,25
17843200010028	5,56
17843200010029	9,48
17843200010030	8,16
17843200010031	8,90
17843200010034	1,93
17843200010035	0,99
17843200010036	5,23
17843200010037	27,06
17843200010038	20,42
17843200020014	7,32
17843200020015	7,03
17843200020021	19,59
17843200020036	11,91
17843200020037	0,98
17843200020044	18,44
17843200020045	8,31
17843200020052	8,28
17843200040002	36,85
17843200040006	5,43
17843200040007	4,85
17843200050000	8,61
17845400040030	1,64
59341300140059	4,34
59345700010029	0,88
59345700010035	1,63
59345700010036	0,90
59345700010037	1,00
59345700030002	2,48

59345700030027	90,86
59345700030030	29,19
59345700030034	38,90
59345700030036	9,84
59345700030037	0,57
59345700030038	6,72
59345700030042	22,83
59345700030043	23,45
59345700030045	12,31
59345700030046	15,19
59345700030047	14,18
59345700030049	24,86
59345700030050	12,82
59345700030053	11,32
59345700030054	6,77
59345700030055	28,95
59345700040022	7,40
59345700050001	15,58
59345700050005	64,88
59345700050016	1,67
59345700050017	10,29
59345700050018	5,62
59345700050019	6,90
59345700050023	4,27
59345700050027	3,64
59345700060011	9,51
59345700060013	2,23
59345700060029	13,35
59345700060031	9,01
59345700060034	1,81
59345700080001	73,31
59345700080007	2,47
59345700080009	7,28
59345700080015	1,25
59345700080016	1,27
59345700080017	7,27
59345700080018	0,29
59345700080033	0,03

59345700080035	23,05
59345700110011	10,02
59345700110025	2,35
59345700110030	0,92
59345700110032	8,66
59345700110033	7,82
59345700110035	0,50
59345700110047	6,50
59345700110049	14,80
59345700110053	2,04
59345700110056	0,78
59345700110058	5,41
59345700110062	3,62
59345700110065	4,08
59345700110066	14,20
59345700110068	16,97
59345700110070	37,23
59345700130003	22,66
59345700130008	1,93
59345700130010	11,14
59345700130011	15,64
59345700130019	12,90
59345700130024	4,75
59345700140001	15,41
59345700140003	7,43
59345700140006	17,59
59345700140007	76,86
59345700140008	2,21
59345700140009	6,06
59345700150011	19,09
59345700150015	33,51
59345700150018	16,48
59345700160021	13,10
59345700160026	9,45
59345700160027	52,77
59345700160028	7,76
59345700170003	5,95
59345700170006	4,31
59345700170014	1,25
59345700170032	1,20
59345700170033	1,19
59345700180011	6,90
59345700180014	1,52
59345700180018	8,33
59345700180019	6,97


59345700180020	5,72
59345700180021	19,34
59345700180022	2,42
59345700180023	4,72
59345700180026	4,72
59345700180027	4,81
59345700190070	97,81
59345700190141	10,05
59345700190154	2,66
59345700200012	7,74
59345700200013	14,91
59345700200021	6,52
59345700200023	17,49
59345700200024	18,41
59345700200025	8,72
59345700210001	17,13
59345700210002	19,57
59345700210010	17,03
59345700210012	5,69
59345700210013	17,16
59345700210014	10,53
59345700210015	21,49
59345700210016	8,89
59345700210018	27,43
59345700210019	9,72
59345700210020	1,50
59345700210025	12,33
59345700210031	8,56
59345700220006	35,28
59345700220008	17,05
59345700220012	5,12
59345700220015	48,27
59345700220018	14,15
59345700220022	11,22
59345700220024	0,27
59345700220025	22,64
59345700220028	1,17
59345700220029	1,68
59345700220031	29,63
59345700230009	2,69
59345700230012	1,11
59345700230013	19,80
59345700230017	5,82
59345700230029	10,27
59345700230030	12,69


59345700230032	0,16
59345700230034	2,05
59345700230035	4,92
59345700240005	18,95
59345700240007	8,71
59345700250003	1,48
59345700250007	11,24
59345700250008	18,58
59345700260005	11,26
59345700260011	28,51
59345700260015	3,06
59345700260016	11,74
59345700260017	17,81
59345700270005	4,99
59345700270012	5,81
59345700270013	11,10
59345700270014	3,72
59345700270018	6,24
59345700270019	0,50
59345700270020	4,86
59345700270023	5,95
59345700280007	48,30
59345700280009	8,01
59345700290002	10,93
59345700300001	9,14
59345700300002	13,29
59345700300008	10,66
59345700310000	21,57
59345700330002	114,86
59345700350001	2,01


59345700350002	3,97
59345700360000	2,14
59345700360001	42,76
59345700360002	27,52
59345708760003	1,41
59345708780001	0,22
59346200100026	3,10
59346200100040	15,97
59346200100041	12,72
59346200100049	1,15
59346200100090	0,66
59346200100091	8,11
59346200100098	1,08
59346500040013	3,46
59346500040014	1,88
59346500040063	2,17
59346500040069	25,99
59346500110005	4,98
59346500110006	13,68
59346500110007	1,96
59346500110008	62,01
59346500110009	8,35
59346500120001	4,56
59346500120004	5,60
59346500140001	25,15
59387600020003	12,88
59387600030003	32,23
17843200010006	7,06
	2918,54

Pinta-ala yhteensä: 2918,54 ha


Asianosaiset maanomistajat:











Lausunto malminetsintälupahakemuksesta Hällinmäen alueella / Boliden Kevitsa Mining Oy

KHALL 18.10.2021 § 243

194/00.02.01/2021

Valmistelija

Hallintojohtaja Antti Kinnunen, antti.kinnunen@juva.fi, puh. 0400 121 261

Päätösesitys

Kunnanjohtaja Mervi Simoska:

Kunnanhallitus päättää esittää lausuntonaan, että:

- Juvan kunnalla ei ole huomauttamista malminetsintälupahakemuksesta, kun malminetsintä toteutetaan huomioiden alueella oleva asutus.
- Luonto on yksi kunnan elinvoiman lähteistä ja erityisesti luontomatkailua pidetään tulevaisuuden mahdollisuutena. Kunta tulee suhtautumaan kriittisesti kaivostoiminnan suunnitteluun, joka kohdistuisi luontoarvoiltaan merkittävälle alueelle tai vakituisen taikka vapaa-ajan asutuksen alueelle.

Päätös

Keskustelun kuluessa kunnanjohtaja muutti lausuntoesityksen muotoon:

- Luonto on yksi kunnan elinvoiman lähteistä ja erityisesti luontomatkailua pidetään tulevaisuuden mahdollisuutena. Kunta tulee suhtautumaan kriittisesti kaivostoiminnan suunnitteluun, joka kohdistuisi luontoarvoiltaan merkittävälle alueelle tai vakituisen taikka vapaa-ajan asutuksen alueelle.
- Juvan kunta suhtautuu kriittisesti Hällinmäen kaivosalueen malminetsintälupahakemukseen.


Kunnanhallitus hyväksyi esityksen yksimielisesti.

Selostus

Turvallisuus- ja kemikaalivirasto pyytää 1.10.2021 päivätyssä lausunnossaan (lupatunnus ML2019:0080) kaivoslain 37 §:n nojalla lausuntoa Juvan kunnan ja Pieksämäen kaupungin alueelle kohdistuvasta malminetsintälupahakemuksesta. Luvan hakijana on Boliden Kevitsa Mining Oy. Lupahakemuksen mukainen alue sijaitsee entisen Hällinmäen kaivoksen ympäristössä. Alueelta etsittäisiin pääasiassa kuparia. Lupaa haetaan neljäksi vuodeksi. Hakemusalueella tai sen läheisyydessä ei sijaitse Natura- tai muita luonnonsuojelualueita, pohjavesialueita tai muinaismuistoja. Oheismateriaalissa olevan kartan mukaan etsintäalue ei ulotu asutuksen välittömään läheisyyteen. Suunnitelluista töistä ei hakemuksen mukaan tule syntymään maa- tai kiviainesjätettä, jolla olisi vaikutusta ympäristöön.

Otteen oikeaksi todistaa:

Juvalla 25.10.2021



Antti Kinnunen
Hallintojohtaja / pöytäkirjanpitäjä

Tiedoksianto asianosaiselle:

Lähetetty tiedoksi sähköisenä tiedoksiantona 25.10.2021.

Muutoksenhakuohje koskee pykälää: § 243

Muutoksenhakukielto

Päätökseen, joka koskee vain asian valmistelua tai täytäntöönpanoa, ei saa kuntalain 136 §:n mukaan hakea muutosta.



Turvallisuus- ja kemikaalivirasto (Tukes)
kaivosasiat@tukes.fi

Lausuntopyyntö 1.10.2021

Lausunto malminetsintälupahakemuksesta, Hällinmäki

Turvallisuus- ja kemikaalivirasto (Tukes) on pyytänyt Etelä-Savon elinkeino-, liikenne- ja ympäristökeskuksesta lausuntoa Pieksämäen ja Juvan alueelle kohdistuvasta malminetsintälupahakemuksesta, Hällinmäki. Lausuntoa on pyydetty siitä, onko kohteella mahdollista jatkaa tehokasta malminetsintää hakemuksen mukaisilla tutkimusmenetelmillä ilman että niistä on kaivoslain (621/2011) 11 §:n mukaisesti; 1) haittaa ihmisten terveydelle tai vaaraa yleiselle turvallisuudelle; 2) merkittäviä muutoksia luonnonolosuhteissa; 3) harvinaisten tai arvokkaiden luonnonesiintymien olennaista vahingoittumista; 4) merkittävää maisemallista haittaa. Lisäksi lausuntoa on pyydetty siitä, onko alueella kaivoslain 9 § kolmannen momentin mukaisia liikennealueita.

Etelä-Savon ELY-keskus on kahden vastuualueen ELY-keskus (Ympäristö- ja luonnonvarat sekä Elinkeinot, työvoima ja osaaminen - vastuualueet). Pohjois-Savon ELY-keskuksen Liikenne ja infrastruktuuri - vastuualue vastaa liikenneasioiden hoidosta Etelä-Savon maakunnan alueella. Tukesin lausuntopyyntöä ei ole erikseen toimitettu Pohjois-Savon ELY-keskukseen kaivoslain 9 § 3. mom. liikennealueita koskevan lausuntopyynnön osalta. Tätä lausuntoa varten Etelä-Savon ELY-keskus on pyytänyt Pohjois-Savon ELY-keskuksesta tietoja em. kaivoslain 9 §:n kolmannen kohdan mukaisista liikennealueista. Jatkossa Etelä-Savon alueella liikennealueisiin liittyvät lausuntopyynnöt tulee osoittaa suoraan Pohjois-Savon ELY-keskukselle.

Pohjois-Savon ELY-keskuksesta saatujen tietojen mukaan alueella sijaitsevia, kaivoslain 9 § kolmannen momentin mukaisia, liikennealueita ovat mm. maantiet 459 (Juva-Rantasalmi-Sihvolanmäki) ja 15307 (Ankele), joiden suoja-alueet ulottuvat 20 etäisyydelle maantien keskilinjasta mitattuna. Malminetsintälupahakemusalueen kartassa (mittakaava ohjeellinen) maantiet on rajattu hakemusalueen ulkopuolelle. Karttataarkastelun perusteella alueelle ei myöskään sijoitu MRL:n mukaisia kunnan katualueita, ilmailulain mukaisia lentopaikkoja, ratalain rautatiealueita eikä yleistä liikennettä varten käytettyjä kanavia tai muita vastaavia alueita.

8.11.2021

Malminetsintälupahakemuksen alueella ei paikkatietoaineistojen perusteella sijaitse Natura 2000 -verkoston alueita tai perustettuja luonnonsuojelualueita.

Pohjois-Virmaksen rantayleiskaavassa malminetsintäalueelle sijoittuu Hakulampi, joka rantoineen on osoitettu luo-merkinnällä (luonnon monimuotoisuuden kannalta erityisen tärkeä alue, jonka ominaispiirteitä ei saa heikentää).

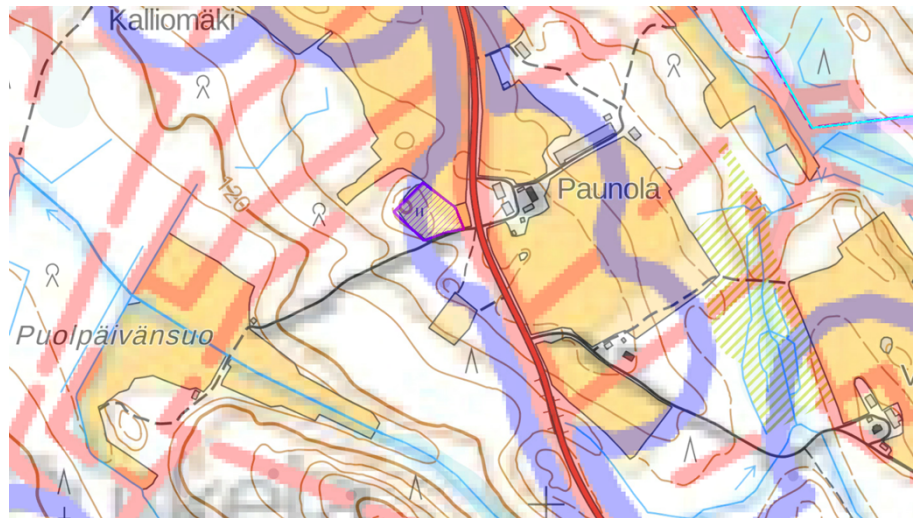
Hakemusalueelle sijoittuu rekisterien perusteella yksittäisiä/ sijainniltaan epätarkkoja uhanalaisten tai muiden huomioitavien lajien havaintopaikkoja. Ennen tutkimusten aloittamista hakijan on syytä vielä tarkistaa mm. uhanalaisten, silmälläpidettävien ja luontodirektiivin liitteen II ja IV lajien ajantasaiset esiintymistiedot Suomen lajitietokeskuksen laji.fi –portaalista. Toimijat voivat nykyisin tarkistaa mm. edellä mainittujen lajien esiintymätiedot suoraan kyseisen järjestelmän kautta. Laji.fi -portaalissa osa uhanalaisten yms. sensitiivisten lajien havaintotiedoista on karkeistettu, mutta näiden lajien tarkat sijaintitiedot voi pyytää hankkeissa luontoarvojen huomioimista varten portaalin aineistopyyntöjärjestelmän kautta.

Myös lähialueen petolintujen, erityisesti sääksen ajantasaiset pesäpaikkatiedot on suositeltavaa pyytää Luonnontieteellisen keskusmuseon (Luomus) rengastustoimistosta.

Hakemusalueelta ja sen läheisyydestä on joitakin aiempia tietoja liito-oravan esiintymisestä (luontodirektiivin liitteen IV a) laji). Mikäli malminetsinnän yhteydessä on tarpeen kaataa hakemusalueelta liito-oravan elinympäristöksi soveltuvaa puustoa, tulee ensin tarkistaa, ettei kyseessä ole liito-oravan lisääntymis- tai levähdyspaikka (esim. pesäpuu ja sitä suojaavat puut).

Malminetsintäalueen reunalla sijaitsee arvokas perinnebiotooppikohde, Paunolan niitty (alla olevassa kartassa violetti vinoviivitus). Perinnebiotooppikohde on syytä jättää kasvillisuuteen vaikuttavien toimenpiteiden ulkopuolelle.

8.11.2021



ELY-keskuksen käytettävissä olevissa paikkatiedoista ilmenee malminetsintäalueelta kaksi METSO-ohjelmaan liittyvää, kestävän metsätalouden rahoituslain mukaista ympäristösopimuskohteita. Hakijan on syytä pyytää tiedot ympäristösopimuskohteista metsäkeskuksesta.

Lisäksi on huomioitava, että ELY-keskuksen tiedot luontoarvokohteista eivät ole kattavia.

Tämä lausunto on valmisteltu ELY-keskuksen ympäristö ja luonnonvarat -vastuualueella. Asian on esitellyt Luonnonsuojeluasiantuntija Marika Koskinen ja ratkaissut Johtava luonnonsuojeluasiantuntija Vesa Toivola. Tämä asiakirja on sähköisesti hyväksytty viraston sähköisessä asianhallintajärjestelmässä ja merkintä hyväksynnästä on asiakirjan lopussa.

Tämä asiakirja ESAELY/1183/2021 on hyväksytty sähköisesti / Detta dokument ESAELY/1183/2021 har godkänts elektroniskt

Esittelijä Koskinen Marika 08.11.2021 14:00

Ratkaisija Toivola Vesa 08.11.2021 14:10



12.10.2021

Turvallisuus ja kemikaalivirasto (Tukes)
Valtakatu 2
96100 Rovaniemi
kaivosasiat@tukes.fi

Viite Lausuntopyyntönne 1.10.2021

Asia **Malminetsintälupahakemus ML2019:0080, Juva ja Pieksämäki**

Turvallisuus ja kemikaalivirasto (TUKES) on pyytänyt Savonlinnan museon lausuntoa Boliden Kevitsa Mining Oy:n malminetsintälupahakemuksesta Juvan kunnassa ja Pieksämäen kaupungissa, yhteensä noin 2903 ha alueelle.

Malminetsintäalueelta ei tunneta muinaismuistolain (295/63) suojelemia kiinteitä muinaisjäännöksiä eikä malminetsintävaiheessa ole tarvetta arkeologiselle inventoinnille. Mikäli alueelle suunnitellaan kaivoksen perustamista, kaivostoimintaan varatulla alueella tulee tehdä riittävät arkeologiset tutkimukset.

Malminetsintälupaalueella on neljä inventoitua arvokasta rakennusperintökohdetta, Virmasjoen saha ja myllylaitoksen jäänteet, Hällinmäen Nuorisoseurantalo, Hällinmäen vanha koulu ja Paunola, joiden pihapiirit lupaalue kiertää. Lisäksi alueella sijaitsee paikallisesti arvokas Hällinmäen kylämaisema, jolla on maisemallista ja kulttuurihistoriallista arvoa. Rakennettu kulttuuriympäristö ja maisemaalue tulee ottaa huomioon, mikäli alueelle suunnitellaan kaivoksen perustamista.

Savonlinnan museo toteaa, ettei sillä ole muuta huomautettavaa malminetsintälupahakemuksesta.

Lisätietoja:
arkeologi Martti Koponen, puh. 044 417 4462, martti.koponen@savonlinna.fi
rakennustutkija Katri Nousiainen, puh. 044 417 4468, katri.nousiainen@savonlinna.fi

Savonlinnan museo / Etelä-Savon alueellinen vastuumuseo

Nikke Kaartinen
museonjohtaja

Martti Koponen
arkeologitutkija

Katri Nousiainen
rakennustutkija

Tiedoksi Museovirasto
Etelä-Savon elinkeino, liikenne ja ympäristökeskus

Lähettäjä: Tukes KaivosAsiat
Lähetetty: maanantai 18. lokakuuta 2021 15.00
Vastaanottaja: Viljamaa Eeva (Tukes)
Aihe: VL: lupatunnus ML2019-0080

Lähettäjä: [REDACTED]
Lähetetty: perjantai 15. lokakuuta 2021 18.31
Vastaanottaja: Tukes KaivosAsiat <Asiat.Kaivos@tukes.fi>
Aihe: lupatunnus ML2019-0080

Boliden Kevitsa Mining Oy hakee lupaa etsiä kuparia Hällinmäestä (kuulutus 1.10.21). Mielipiteet ja muistutukset pyydettiin osoittamaan tähän osoitteeseen.

Alueella on vakituista asutusta, runsaasti vapaa-ajan asuntoja ja metsätiloja. Alueen luontoa hyödyntävät metsästys-, marjastus, sienestys- ja kalastuskäytössä muutkin kuin ne noin 115 kiinteistönomistajaa, joille ilmoitus on lähetetty. Jos alueelle tulisi kaivos, olisi sekä rahallinen arvo, että luonnonarvot Hällinmäessä menetetty.

Hällinmäessä on kokemusta kuparikaivoksesta vuosikymmenten takaa. Kaivos lopetettiin, ympäristöhaitat ovat edelleen hoitamatta ja kaivoksen päälle rakennettiin moottoriurheilukeskus. Riippumatta kaivostoimijasta uusi kaivos ei olisi Hällinmäen edun mukaista. Olen jyrkästi kuparin etsimisluvan myöntämistä vastaan, koska mahdollinen esiintymä johtaisi kaivostoimintaan, mitä ei alueelle tarvita.

Terveisin [REDACTED] (omistaja), tilan haltija [REDACTED] osoite sama

[REDACTED]

Tukes
Valtakatu 2
96100 Rovaniemi
kaivosasiat@tukes.fi

Asia : Muistutus ja korvausvaatimus koskien kaivoslupaa ML 2019:0080

Kaivosyhtiö Bolden Kevitsa Mining Oy on saanut malminetsintäluvan Juva Pieksämäki-alueella olevalle [REDACTED]-tilalle ([REDACTED]). Lupatunnus on ML 2019:0080. Kaivosyhtiötä muistutetaan alueella olevasta nuoresta taimikosta ja maasto- ja puustovaurioiden korvauksista niin kuin KaivosL (621/2011) 99 §:ssä korvauksista säädetään.

[REDACTED]

KAIVOSLAIN (621/2011) MUKAINEN VAKUUS

Kaivoslain 10 luvun 107 §:n mukaan malminetsintäluvan haltijan on asetettava vakuus mahdollisen vahingon ja haitan korvaamista sekä jälkitoimenpiteiden suorittamista varten, jollei tätä ole pidettävä tarpeettomana toiminnan laatu ja laajuus, toiminta-alueen erityispiirteet, toimintaa varten annettavat lupamääräykset ja luvan hakijan vakavaraisuus huomioon ottaen.

Tukes määrää malminetsintäluville asetettavaksi lupakohtaisen vakuuden. Vakuus tulee asettaa pankkitalletuksena Turvallisuus- ja kemikaalivirastolle kaivoslain (621/2011) 15 §:ssä tarkoitettujen jälkitoimenpiteiden sekä 103 §:ssä tarkoitetun vahingon ja haitan korvaamista, sekä muiden kaivoslakiin perustuvien velvoitteiden täyttämistä varten.

Talletus tulee tehdä pankkiin Turvallisuus- ja kemikaaliviraston hyväksi. Pankin tulee toimittaa tilivarojen panttausilmoitus avatusta vakuustilistä Turvallisuus- ja kemikaalivirastolle (os. Valtakatu 2, 96100 Rovaniemi) sekä antaa sitoumus, jolla se luopuu kuittausoikeudesta kyseiseen tiliin. Vakuustili ei saa olla määräaikainen.

Tilivarojen panttausilmoituksen allekirjoittaa pankin edustaja sekä pantattavan tilin omistaja, eli luvan saajayhtiön kaupparekisteriotteessa mainittu henkilö(t) joilla on nimenkirjoitusoikeus.

Vakuus on asetettava viimeistään 30 päivänä siitä, kun malminetsintälupa on tullut lainvoimaiseksi. Pyydämme täydentämään ja allekirjoittamaan liitteenä olevan panttaussitoumuksen.

Tukesille vakuutta varten toimitettavat asiakirjat:

- Yleispanttaussitoumuslomake (liitteenä)
- Pankin tilivarojen panttausilmoitus
- Pantinantajan kaupparekisteriote

Asiakirjat tulee toimittaa Turvallisuus- ja kemikaalivirastolle osoitteeseen Valtakatu 2, 96100 Rovaniemi.

Heikki Puhakka
ylitarkastaja

YLEISPANTTAUSSITOUMUS

Pantinantaja _____

Y-tunnus _____

Pantti Tili n:o _____

Tilin saldo panttauspäivänä: _____

Vastuut, josta pantti vastaa

Yllä mainitun yhtiön (pantinantaja) kaivoslakiin (621/2011) perustuva malminetsintäluvan- tai lupien nojalla harjoitettava toiminta. Pantti asetetaan kaivoslain 15 §:ssä tarkoitettujen jälkitoimenpiteiden sekä 103 §:ssä tarkoitetun vahingon ja haitan korvaamista, sekä muiden kaivoslakiin perustuvien velvoitteiden täyttämistä varten.

Panttaussitoumus Luovutamme edellä yksilöidyn pantin Turvallisuus- ja kemikaalivirastolle tässä sitoumuksessa mainittujen vastuiden täyttämisen vakuudeksi.

Voimassaoloaika Tämä yleispanttaussitoumus on voimassa toistaiseksi

Päiväys _____._____._____

Allekirjoitus _____

Nimen selvennys _____